






## Legenda:






### Měřicí místa

#### Ukazatele jakosti

-  biologické
-  hydromorfologické
-  chemické a fyzikálně chemické

### Povrchové vody

-  Řeky s povodím  $\geq 10 \text{ km}^2$
-  Jezera  $\geq 0,5 \text{ km}^2$

-  Hranice členských států
-  Hranice správních celků
-  Hranice oblasti povodí Odry
-  Hranice zpracovatelských oblastí
-  Města  $> 50.000$  obyv.

## Polska

### Wrocław

### Opole

### Głogów

- Státy
- Města  $> 500.000$  obyv.
- Města  $100.000 - 500.000$  obyv.
- Města  $< 100.000$  obyv.

## Zdroj dat:

- Data of Competent Authorities of the Reporting States
- ATKIS ®, DLM 1000, Copyright © Bundesamt für Kartografie und Geodäsie, 2003
- ZABAGED ® Zeměměřický úřad
- © Główny Urząd Geodezji i Kartografii
- Mapa Podziału Hydrograficznego Polski - Ministerstwo Środowiska
- © EuroGeographics
- MKOO Database

